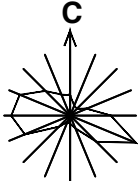
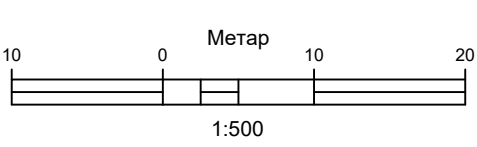


ИЗМЕНЕ И ДОПУНЕ ПРОСТОРНОГ ПЛАНА
ОПШТИНЕ СРБОБРАН



ПЛАН ВОДОПРИВРЕДНЕ, ЕЛЕКТРОЕНЕРГЕТСКЕ, ГАСОВОДНЕ
И ЕЛЕКТРОНСКЕ КОМУНИКАЦИОНЕ ИНФРАСТРУКТУРЕ
(ЛОКАЦИЈА 3)

- ЛЕГЕНДА**

●●●● ГРАНИЦА ОБУХВАТА ИЗМЕНА И ДОПУНА ППО СРБОБРАН

ВОДОПРИВРЕДНА ИНФРАСТРУКТУРА

ВП Водоводна мрежа

ФП Канализациона мрежа планирана

ЕЛЕКТРОНСКА КОМУНИКАЦИОНА ИНФРАСТРУКТУРА

ЕКК Електронска комуникациона (ЕК) мрежа

ЕЛЕКТРОЕНЕРГЕТСКА ИНФРАСТРУКТУРА

ЕНН Нисконапонска (НН) мрежа

ГАСОВОДНА ИНФРАСТРУКТУРА

ГНП Гасовод ниског притиска

САОБРАЋАЈНА ИНФРАСТРУКТУРА

Коридор уличне мреже

ГРАНИЦЕ

Граница катастарске парцеле

1365 Број катастарске парцеле
- УРБАНИСТИЧКА РЕГУЛАЦИЈА**

Регулациона линија (планирана)



Регулациона линија (постојећа)

КОМУНАЛНЕ ПОВРШИНЕ И ОБЈЕКТИ

Отворени канали

ЗОНЕ ЗАШТИТЕ ИЗВОРИШТА ЗА СНАБДЕВАЊЕ ВОДОМ

Шира зона санитарне заштите изворишта за снабдевање водом (зона III)

НОСИЛАЦ ИЗРАДЕ ПЛАНА	 <div>ОПШТИНА СРБОБРАН</div> <div>ОВЛАШЋЕНО ЛИЦЕ:</div>	Печат и потпис:
ОБРАЂИВАЧ	 <div>ЈП ЗАВОД ЗА УРБАНИЗАМ ВОЈВОДИНЕ</div> <div>ВД ДИРЕКТОРА: ПРЕДРАГ КНЕЖЕВИЋ, дипл.правник</div> <div>ПОМОЋНИК ДИРЕКТОРА: мр ВЛАДИМИР ПИХЛЕР, дипл.инж.арх.</div>	Печат и потпис:
НАЗИВ ПЛАНА	ИЗМЕНЕ И ДОПУНЕ ПРОСТОРНОГ ПЛАНА ОПШТИНЕ СРБОБРАН	
НАЗИВ КАРТЕ	ПЛАН ВОДОПРИВРЕДНЕ, ЕЛЕКТРОЕНЕРГЕТСКЕ, ГАСОВОДНЕ И ЕЛЕКТРОНСКЕ КОМУНИКАЦИОНЕ ИНФРАСТРУКТУРЕ (ЛОКАЦИЈА 3)	
ОДГОВОРНИ ПЛАНЕР	Иван Тамаш, маст. прос. план.	Печат и потпис:
САРАДНИЦИ	Зоран Кордић, дипл.инж.саобр. Милан Жижић, дипл.инж.маш. Бранко Миловановић, дипл.инж.мел. Маринко Гиздавић, инж. елект.	
E-2916	Размера: 1:500	Датум: Мај 2024.
		Број листа: II.2.46